












-  Confine provinciale (con indicazione nome Province)
-  Confini comunali
-  Confine del centro abitato comunale ai sensi del Codice della Strada
-  Laghi
-  Sistema idrico principale
-  Aeroporti
-  Porti
-  Rete Autostradale
-  Rete stradale (statale, regionale, provinciale, comunale principale)
-  Rete Ferroviaria
-  Strade di competenza percorribili da macchine agricole eccezionali



**COMUNE DI PESCHIERA BORROMEO**  
**PROVINCIA DI MILANO**

**STRADE PERCORRIBILI DI COMPETENZA DEL**  
**COMUNE DI**  
**PESCHIERA BORROMEO**

**TIPOLOGIA L**  
**Mezzi d'opera e veicoli ad uso speciale -MACCHINE AGRICOLE**

| TAQUA N | SCALA    | DATA             |
|---------|----------|------------------|
| 7       | 1:25.000 | 01 Febbraio 2021 |