














-  Confine provinciale (con indicazione nome Province)
-  Confini comunali
-  Confine del centro abitato comunale ai sensi del Codice della Strada
-  Laghi
-  Sistema idrico principale
-  Aeroporti
-  Porti
-  Rete Autostradale
-  Rete stradale (statale, regionale, provinciale, comunale principale)
-  Rete Ferroviaria
-  Strade di competenza percorribili da mezzi d'opera e veicoli ad uso speciale di massa complessiva fino a 40 t

COMUNE DI PESCHIERA BORROMEO
PROVINCIA DI MILANO

STRADE PERCORRIBILI DI COMPETENZA DEL
 COMUNE DI
 PESCHIERA BORROMEO

TIPOLOGIA B
Mezzi d'opera e veicoli ad uso speciale di massa complessiva fino a 40 t

TAVOLA N.	SCALA	DATA
2	1:25.000	01 Febbraio 2021

PROGETTAZIONE:
 Ufficio Gestione Urbana